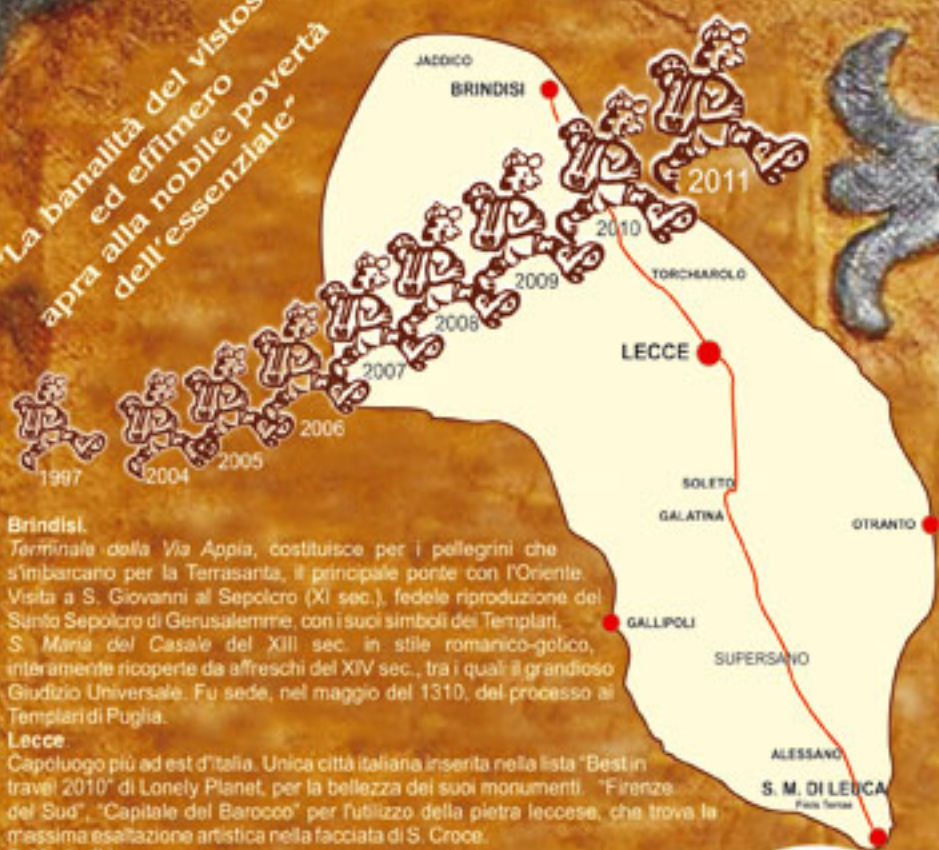


*"La banalità del vistoso
apra alla nobile povertà
dell'essenziale"*



Brindisi.
Terminale della Via Appia, costituisce per i pellegrini che s'imbarcano per la Terrasanta, il principale ponte con l'Oriente. Visita a S. Giovanni al Sepolcro (XI sec.), fedele riproduzione del Santo Sepolcro di Gerusalemme, con i suoi simboli dei Templari. S. Maria del Casale del XIII sec. in stile romanico-gotico, interamente ricoperte da affreschi del XIV sec., tra i quali il grandioso Giudizio Universale. Fu sede, nel maggio del 1310, del processo ai Templari di Puglia.

Lecce
Capoluogo più ad est d'Italia. Unica città italiana inserita nella lista "Best in travel 2010" di Lonely Planet, per la bellezza dei suoi monumenti. "Firenze del Sud", "Capitale del Barocco" per l'utilizzo della pietra leccese, che trova la massima esaltazione artistica nella facciata di S. Croce.

S. Maria di Leuca.
Autentico Finis Terrae, in quanto segnava, prima della scoperta dell'America, il confine tra il mondo cristiano e pagano. Si tramanda di avere posseduto il primo Tempio, consacrato a Maria dallo stesso S. Pietro, nell'anno 43 dell'era cristiana. Il Santuario oggi è Basilica giubilare.

Leuca Piccola.
E' in complesso architettonico, realizzato tra il 1685 ed il 1709 da Don Annibale Capace appositamente per l'ospitalità dei pellegrini diretti a Leuca. Interessante l'ipogeo di sosta.

Erma Antica. Simbolo del "Cammino per Leuca".
L'abbiamo ritrovata, fatta restaurare e ricollocare nel sito originario. Scolpita nel 1753 rappresenta l'ultimo punto sosta per i pellegrini prima di raggiungere coralmente il Santuario di Leuca.



Progetto ideato, studiato e realizzato da SpeleoTrekkingSalento



**Speleo
Trekking
Salento** LECCE




RETE DEI CAMMINI



REGIONE PUGLIA



PROVINCIA DI BRINDISI



COMUNE DI BRINDISI



PROVINCIA DI LECCE



COMUNE DI LECCE



ERMA ANTICA 1753

"Cammino per Leuca"
o Leucadense della "Via dei Pellegrini"

TERMINALE delle FRANCIGENE DEL SUD
Riproposto nel III Millennio da SpeleoTrekkingSalento
dal 26 Aprile al 1 Maggio 2011



SpeleoTrekkingSalento
V.le Gallipoli, 18 - 73100 LECCE
Tel. 0832 305678 - 333 3051934
329 6386558 - 330 941739 - 329 5463508
www.trekkingsalento.com - e-mail: trekking@trekkingsalento.com

Hanno collaborato:

- Riccardo Reffa: Presidente, il padre del Trekking nel Salento dal 31/01/1993
- Antonio Adamo: Tecnico, prima guida Trekking salentina
- Prof.ssa Rita De Matteis: Direttore Culturale
- Dott. Antonio Perulli: Amministratore e Pubbliche Relazioni
- Prof. Ezio Seronella: Fotografia e Ricerca storica
- Andrea Nicolini: Responsabile web



VIII Edizione
Anno 2011





PARTECIPAZIONE LIBERA SU PRENOTAZIONE

SpeleoTrekkingSalento

“CAMMINO PER LEUCA”

a piedi, per 140 km. da Brindisi, per Lecce sino a S. M. di Leuca.



Il “Cammino per Leuca” o Leucadense è un antico percorso spirituale, costellato di espressioni artistiche sorte per devozione a Maria, calcato da eserciti, mercanti e pellegrini “palmieri” e “romei”, che da Roma si recavano ai porti di Brindisi o di Otranto, e viceversa, lungo la Via Micaelica, per S. Michele Arcangelo e la Via Traiana, per imbarcarsi per la Terrasanta. I viaggiatori del passato, prima di affrontare la perigliosa traversata dell’Adriatico, si ponevano sotto la protezione della Madonna, raggiungendo il porto di Leuca che, in alcuni periodi storici, è risultato preferito, per motivi di sicurezza, ai primi due; in tal caso i pellegrini percorrevano una suggestiva e nascosta mulattiera che, nel Capo Japigio, corre, in posizione panoramica, sulla Serra mediana. E’ questo il “**Cammino per Leuca**”; è questo il tratto terminale della Via Francigena del Sud, da noi riproposto, con la mobilità lenta, sin dal 1997.

L’ idea progettuale del presidente Rella conclude, così un grande, lungo ed eccezionale “**Asse viario del Pellegrino**” che, dall’inglese Canterbury, seguendo la linea longitudinale della Francigena sino a Roma, termina al cospetto della miracolosa Basilica Giubilare de Finibus Terrae, tramandataci quale primo Santuario del mondo a culto Mariano (cristianizzato nel 43 d.C. da S. Pietro e consacrato nel 343 alla Madonna dell’Annunciata).

Appuntamenti e Tappe

Rientri nel tardo pomeriggio

1° tappa: 26-04-2011 Raduno ore 9,30, Madonna del Casale di Brindisi: (traghetto 1€), Cattedrale, S. Giovanni al Sepolcro di Brindisi, Valesium di Torchiariolo. Arrivo a Torchiariolo - km 27 c.a. Colazione autogestita. Possibilità di rientro a Brindisi in pullman.

2° tappa: 27-04-2011 Raduno ore 9,30, Madonna dell’Assunta di Torchiariolo: S.Maria a Cerrate, S.Maria d’Aurio, Convento degli Olivetani; Arrivo obelisco e S.Maria della Porta di Lecce - km 22 c.a. Colazione autogestita. Possibilità di rientro a Torchiariolo in pullman.

3° tappa: 28-04-2011 Raduno ore 9,30 Piazza Duomo di Lecce: Convento dei Domenicani di Cavallino, Madonna della Neve e menhir di Galugnano (S.Donato), Convento degli Angeli di Sternatia, S. Stefano e arrivo Cattedrale di Soleto - km 26 c.a. Colazione autogestita. Possibilità di rientro in pullman a Lecce.

4° tappa: 29-04-2011 Raduno ore 9,30 S. Caterina di Alessandria di Galatina: ipogeo di S. A. Anna, ipogeo di Sogliano, S. Maria della Neve di Cutrofiano, Arrivo Cimitero di Supersano - km 24. Colazione autogestita. Possibilità di rientro in pullman a Galatina.

5° tappa: 30-04-2011 Raduno ore 9,30 Madonna di Coelmanna di Supersano: S.Rocco di Torrepaduli, vestigia Convento di S. Angelo e Crocefisso di Specchia, Serra dei Peccatori, Madonna della Scala. Arrivo ad Alessano - km 22 c.a. Colazione autogestita. Possibilità di rientro al cimitero di Supersano in pullman.

6° ed ultima tappa: 1° maggio 2011 Terza GIORNATA CAMMINI FRANCIGENI. Raduno ore 9,30 tomba del Beato Don Tonino Bello al Cimitero di Alessano: S. Marina di Ruggiano, Leuca Piccola, S. Pietro in Giuliano, S. Giovanni delle 100 Pietre di Patù, ore 15,30 c.a. Sosta Erma Antica (simbolo del Cammino per Leuca). km.18 c.a. Arrivo al Santuario de finibus-terrae (Benedizione al Santuario) Rientro in pullman o soggiorno autogestito.



All together

From Brindisi, going the ancient way of forgiveness, the soaring Punta Meliso outstretching in the Mediterranean, Capo Japigio, the first European shrine in the cult of the Virgin (43A.D.) And, opposite, the picturesque lighthouse will be reached. Since 1990 the miraculous leuca shrine has boasted the title of “Basilica Minore”, granted by Pope Giovanni Paolo II and the Jubilee Church for the presence of indulgences. Archaeological and cult evidence can be admired during the journey; through 23 towns, along the median axis of Salento where different ethnic groups contribute to the peculiar history of the place; more and more scenic views of the landscape that we have rediscovered and advertised.

